

Η πορεία του πλημμυρικού νερού Πηνειού από την Γυρτώνη προς την περιοχή της Κάρλας

«Πέντε χρόνια από τα επίσημα εγκαίνια του νέου Ταμιευτήρα (τεχνητή λίμνη) Κάρλας» *

[...Αυτές τις ημέρες συμπληρώθηκαν πέντε χρόνια από την έναρξη λειτουργίας του Ταμιευτήρα (τεχνητής λίμνης) Κάρλας και από τα εγκαίνια του σημαντικού αυτού έργου, που πραγματοποιήθηκαν με κάθε επισημότητα (παρουσία Ευρωπαϊκής Επιτρόπου, υπουργών, τοπικών παραγόντων κλπ.) στις 5 Οκτωβρίου του 2018.

Να όμως που ο φουρτουνιασμένος Πηνειός, σε συνδυασμό με την αμέλεια (επιεικώς...) όσων μας διοικούν και φέρουν την ευθύνη για την προστασία μας από παρόμοια φαινόμενα, δεν επέτρεψε να ξαναθυμηθούμε με ευχαρίστηση την ξεχωριστή αυτή ημέρα για τη Θεσσαλία.

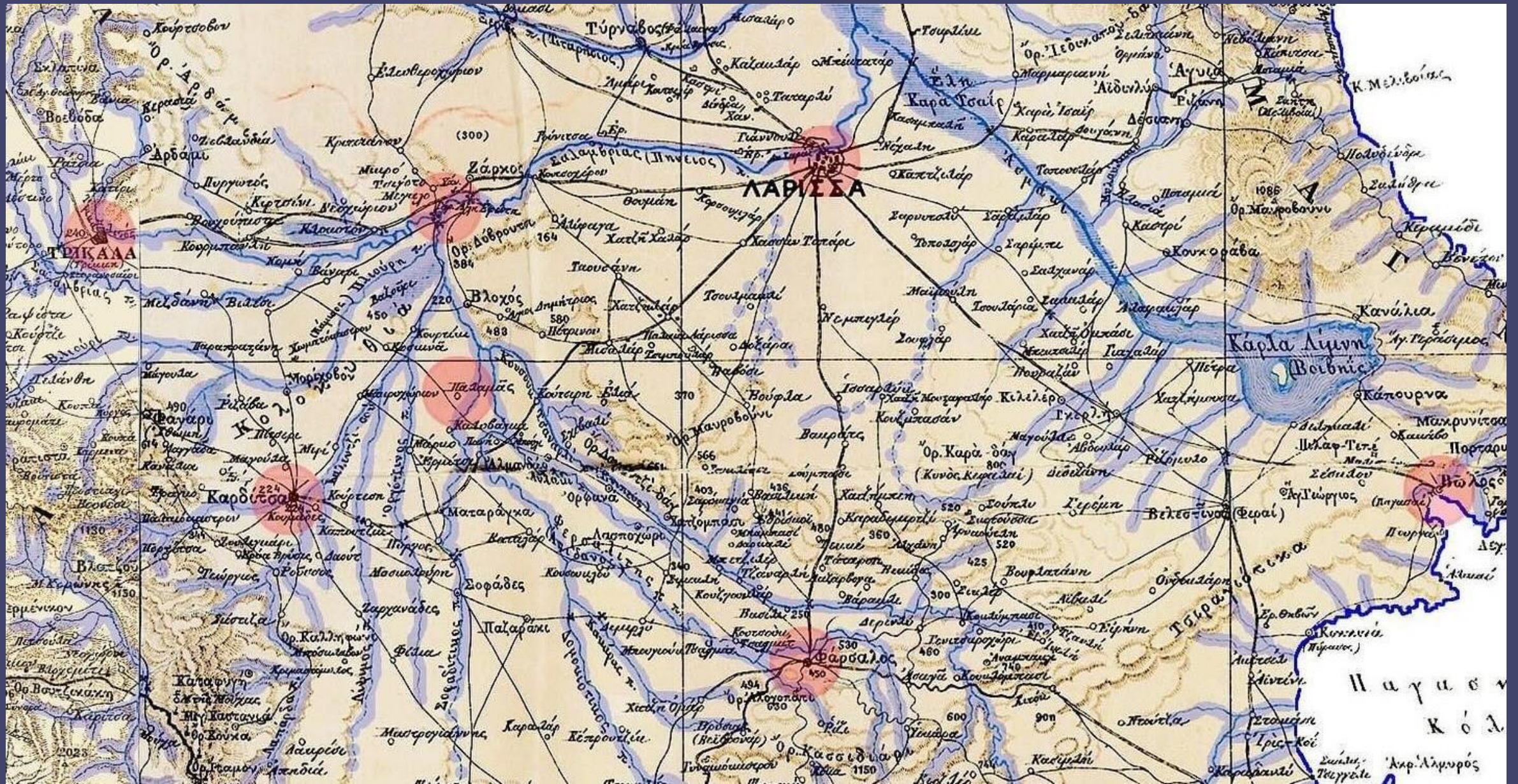
Το αντίθετο, όσα βιώνουμε σήμερα στην πλημμυρισμένη λεκάνη της Κάρλας, έχουν φέρει σε απόγνωση τους ανθρώπους της περιοχής και γεμίζουν οργή όλους όσοι βλέπουμε τον τόπο μας να γυρίζει πολλά χρόνια πίσω.

Τι συνέβη στην Κάρλα με τον μεσογειακό κυκλώνα Ντάνιελ ;

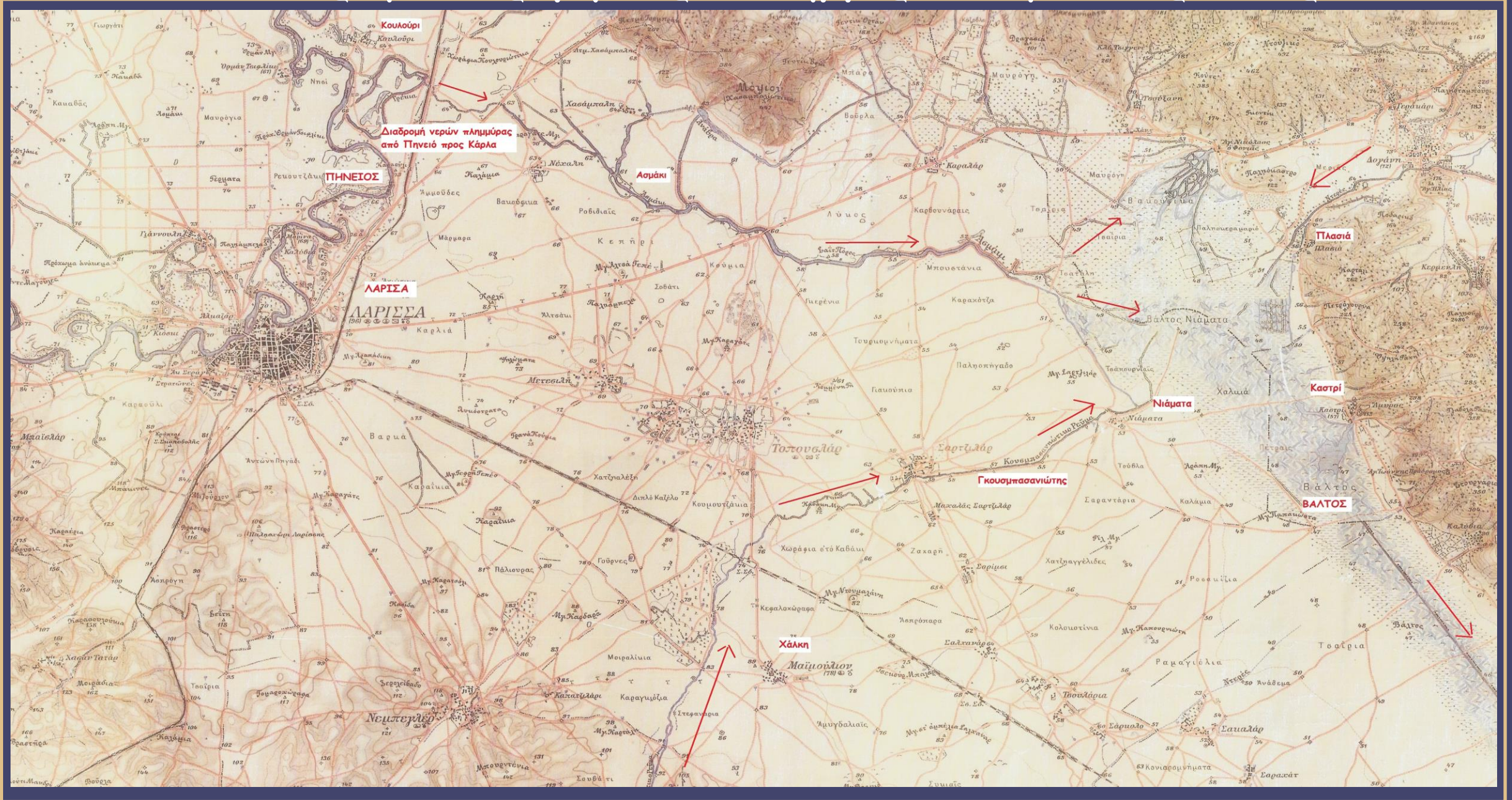
Με μια φράση : Κατέρρευσε το αμυντικό σύστημα (με αναχώματα) προστασίας της ευρύτερης περιοχής Κάρλας από τις υπερχειλίσεις του Πηνειού (στο ύψος της Γυρτώνης), το οποίο είχε σχεδιαστεί πριν πολλές δεκαετίες και λειτουργούσε έως τώρα με επιτυχία...]

* https://theswater.blogspot.com/2023/10/blog-post_9.html

1878 – Απόσπασμα χάρτη Θεσσαλίας: Ποταμοί, παραπόταμοι, έλη, λίμνες



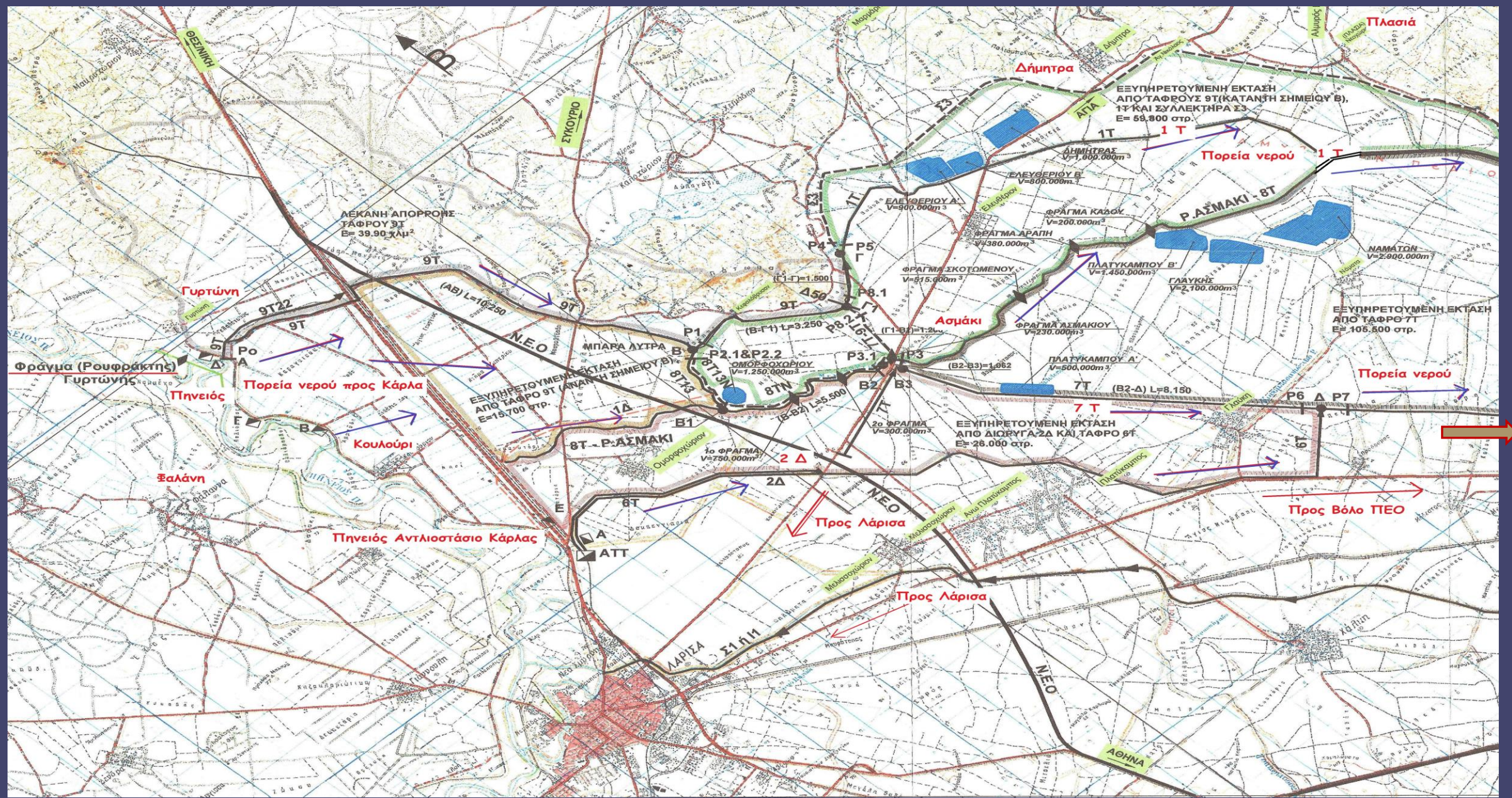
1905 – Χάρτης διαδρομής νερού πλημμυρών Πηνειού προς Κάρλα



Φωτογραφίες πλημμυρισμένων περιοχών θυροφράγματος Γυρτώνης



Απόσπασμα χάρτη Google : Διαδρομή νερού από την περιοχή Γυρτώνης προς Κάρλα



Γενική απόψη πλημμυρισμένων περιοχών (Δήμητρα – Καστρι – Αμυγδαλή)



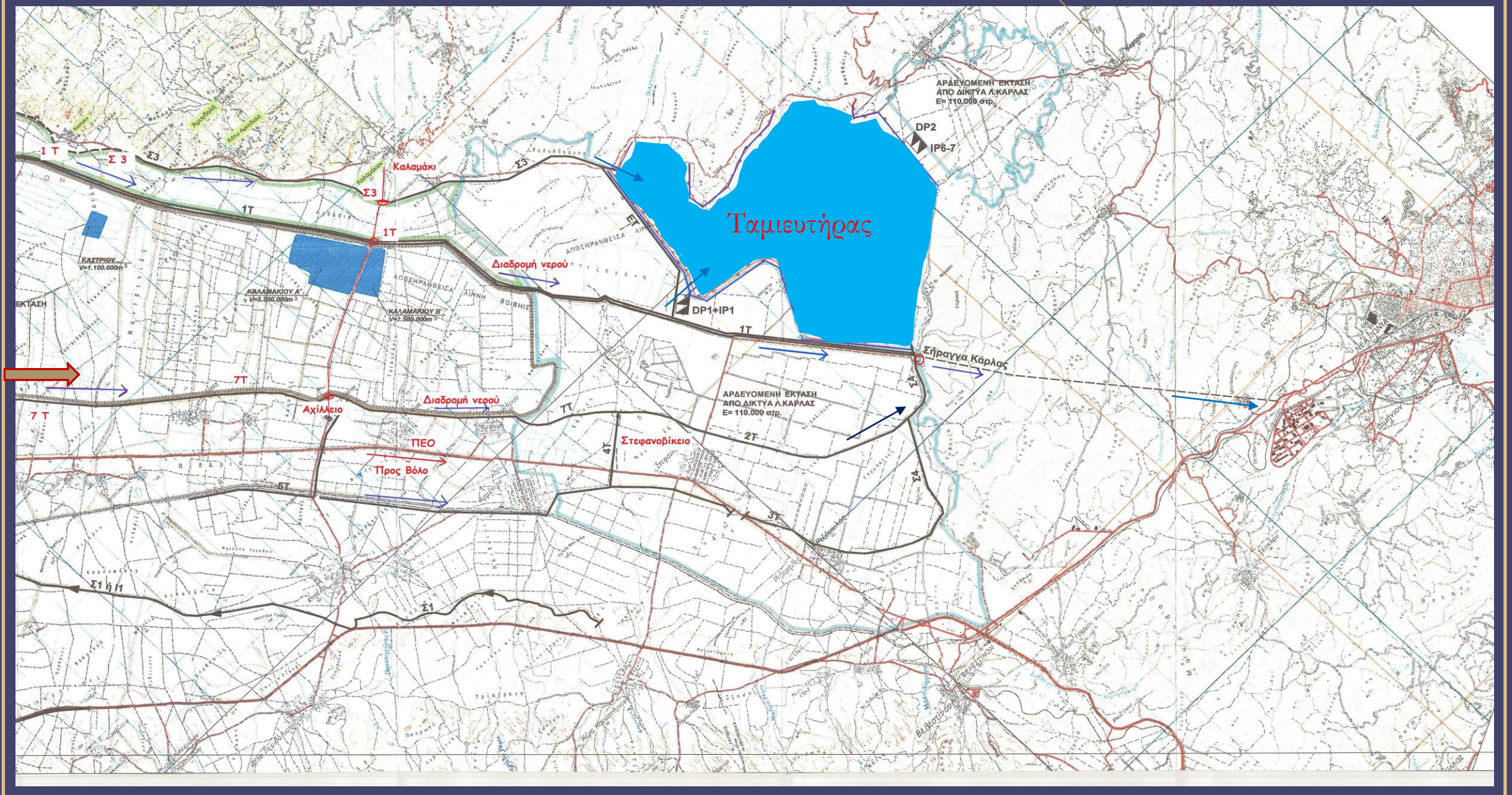
2023

Γενική απόψη πλημμυρισμένων περιοχών (Δήμητρα – Καστρι – Αμυγδαλή)



2023

Απόσπασμα χάρτη Google : Διαδρομή νερού από την περιοχή Γυρτώνης προς Κάρολα



Γενική απόψη Συλλεκτήρα Σ3 και περιοχής Καλαμακίου μετά την πλημμύρα

2023



2023

Γενική απόψη πλημμυρισμένης περιοχής ταμιευτήρων Καλαμακίου και Κάρλας




2023

Γενική απόψη ταμιευτήρων Καλαμακίου μετά την πλημμύρα



2023

Γενική απόψη ταμιευτήρων Καλαμακίου 1 και 2



Ταμιευτήρας : Καλαμάκι 1

Ύψος αναχώματος 4 μέτρα

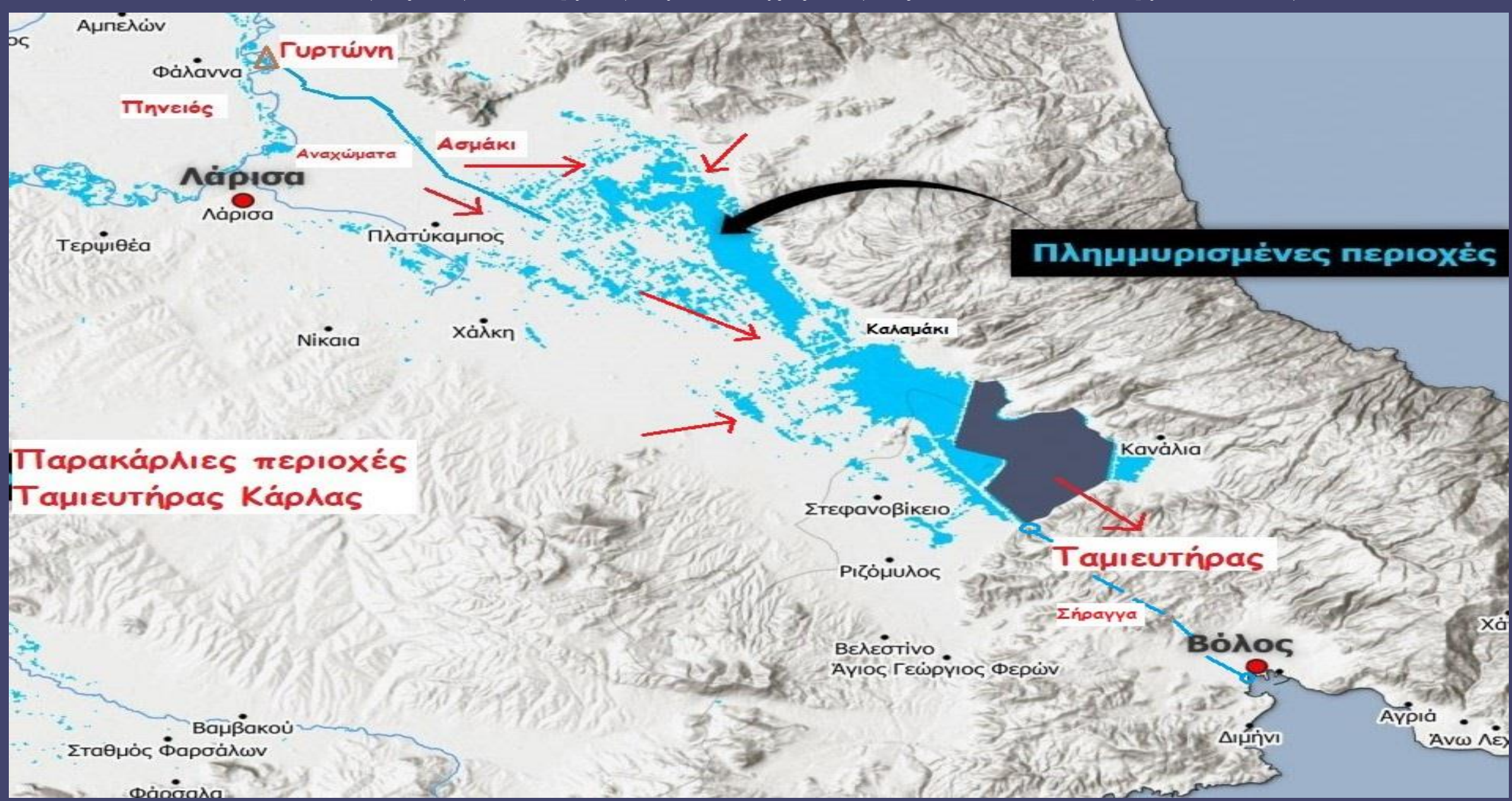
Προς Καλαμάκι

Ταμιευτήρας : Καλαμάκι 2

Ύψος αναχώματος 6 μέτρα

2005

2023 – Δορυφορικός χάρτης πλημμυρισμένων περιοχών Κάρλας



Δορυφορική απεικόνιση ταμιευτήρα Κάρλας (πριν τον Daniel)

