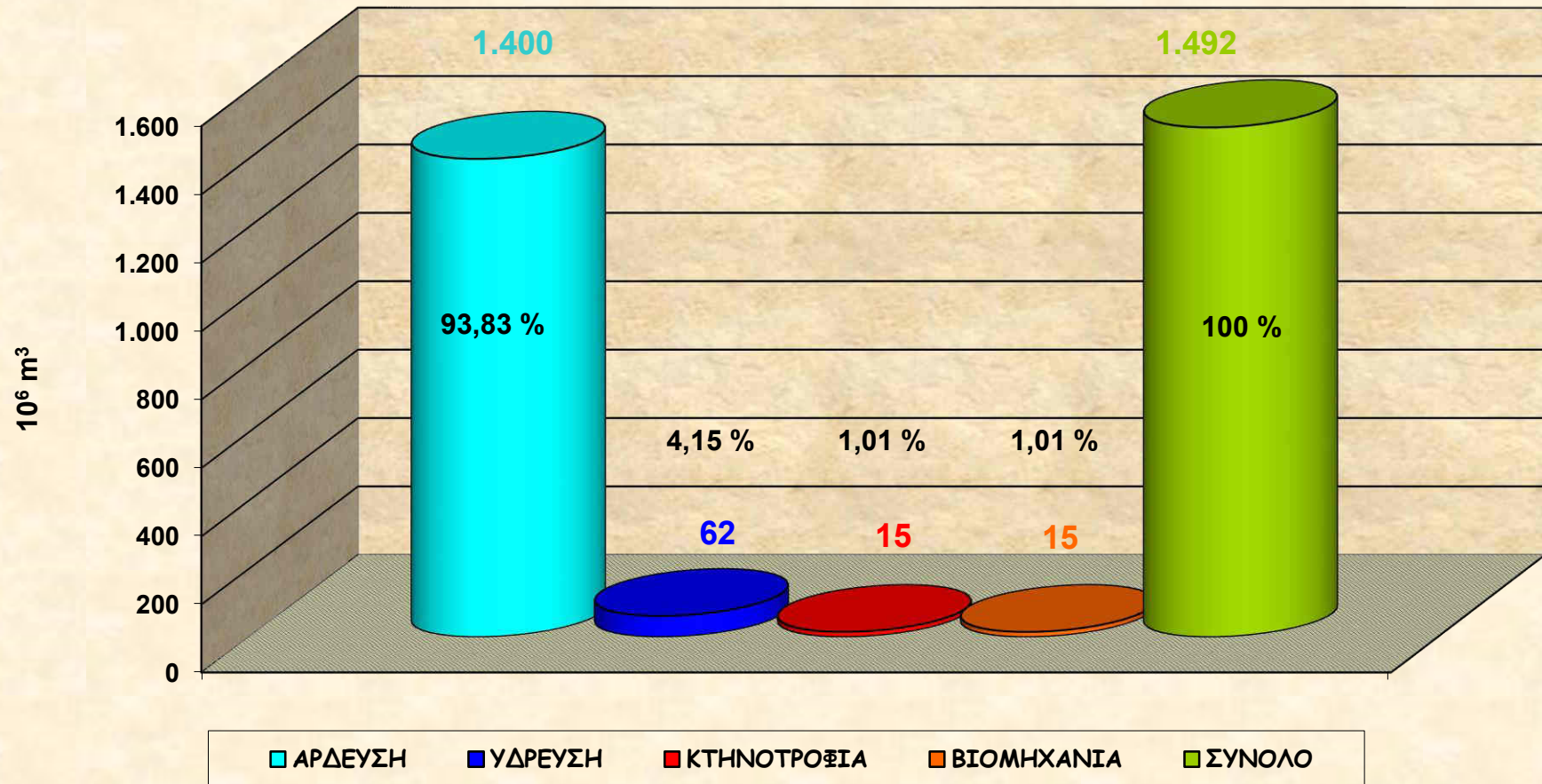
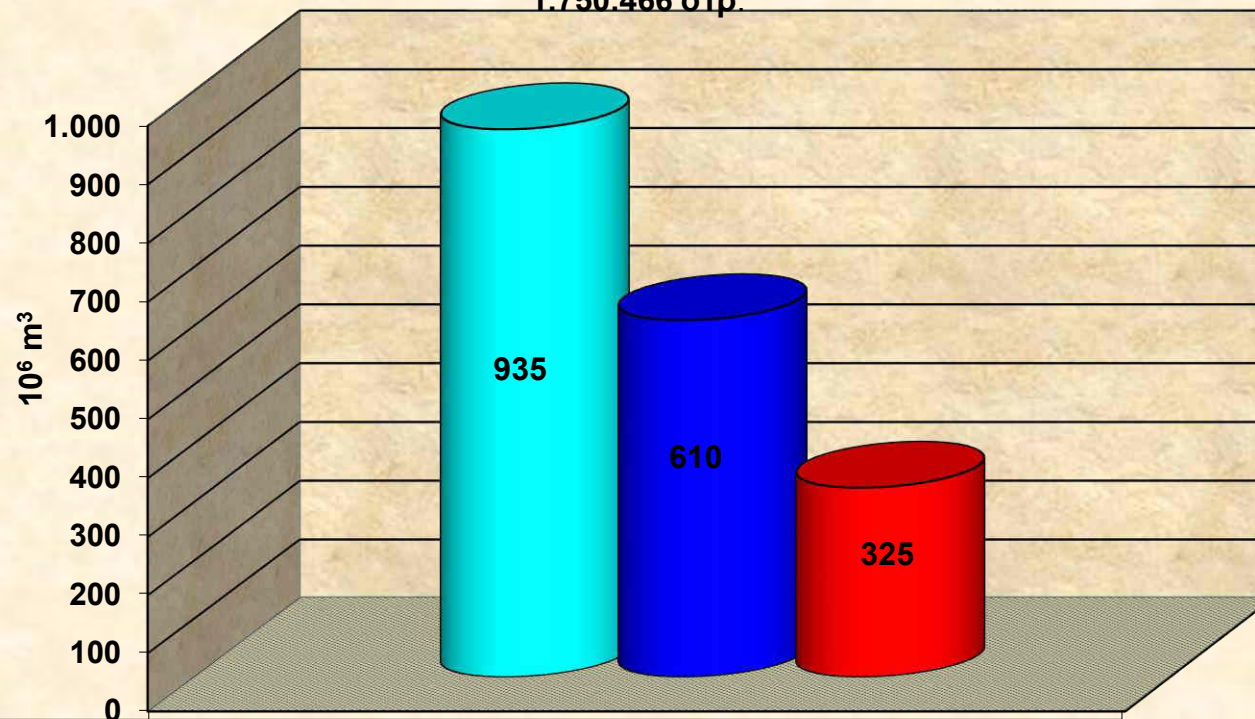


ΑΠΟΛΗΨΙΜΕΣ ΠΑΡΟΧΕΣ ΝΕΡΟΥ  
ΑΠΟ ΕΠΙΦΑΝΕΙΑΚΑ ΚΑΙ ΥΠΟΓΕΙΑ ΥΔΑΤΙΚΑ ΣΥΣΤΗΜΑΤΑ (Υ.Σ.)  
ΣΤΟ Υ.Δ. ΘΕΣΣΑΛΙΑΣ (ΓΙΑ ΟΛΕΣ ΤΙΣ ΧΡΗΣΕΙΣ)



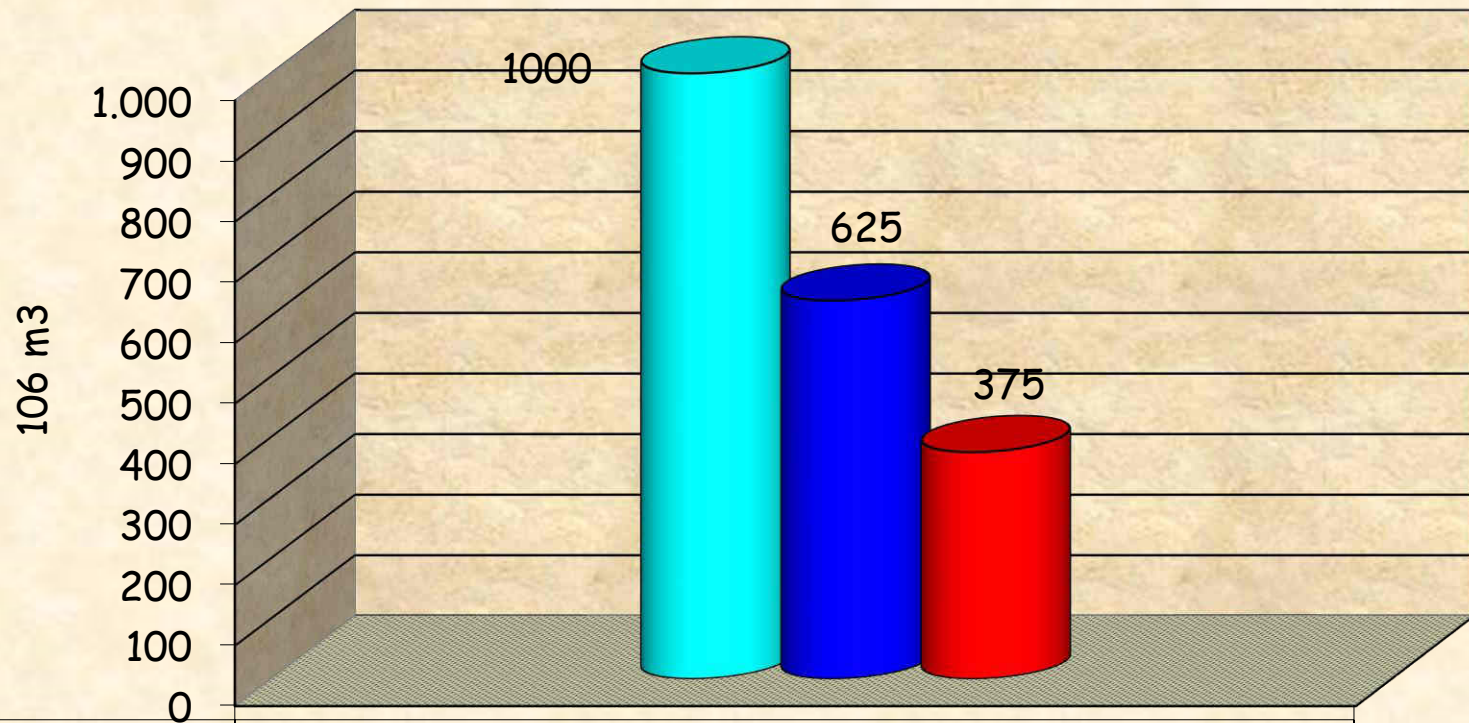
## ΣΥΝΟΛΙΚΟ ΥΔΑΤΙΚΟ ΙΣΟΖΥΓΙΟ ΖΩΝΩΝ ΥΔΡΟΦΟΡΙΑΣ ΘΕΣΣΑΛΙΑΣ (με Σμόκοβο)

1.750.466 στρ.



■ ΑΠΟΛΗΨΙΜΕΣ ΠΟΣΟΣΤΗΤΕΣ	935
■ ΑΝΑΝΕΩΣΙΜΑ ΑΠΟΘΕΜΑΤΑ	610
■ ΜΟΝΙΜΑ ΑΠΟΘΕΜΑΤΑ	325

## ΥΠΟΓΕΙΟ ΥΔΑΤΙΚΟ ΙΣΟΖΥΓΙΟ ΘΕΣΣΑΛΙΑΣ



■ ΑΠΟΛΗΨΙΜΕΣ ΠΟΣΟΣΤΗΤΕΣ	1000
■ ΑΝΑΝΕΩΣΙΜΑ ΑΠΟΘΕΜΑΤΑ	625
■ ΜΟΝΙΜΑ ΑΠΟΘΕΜΑΤΑ	375

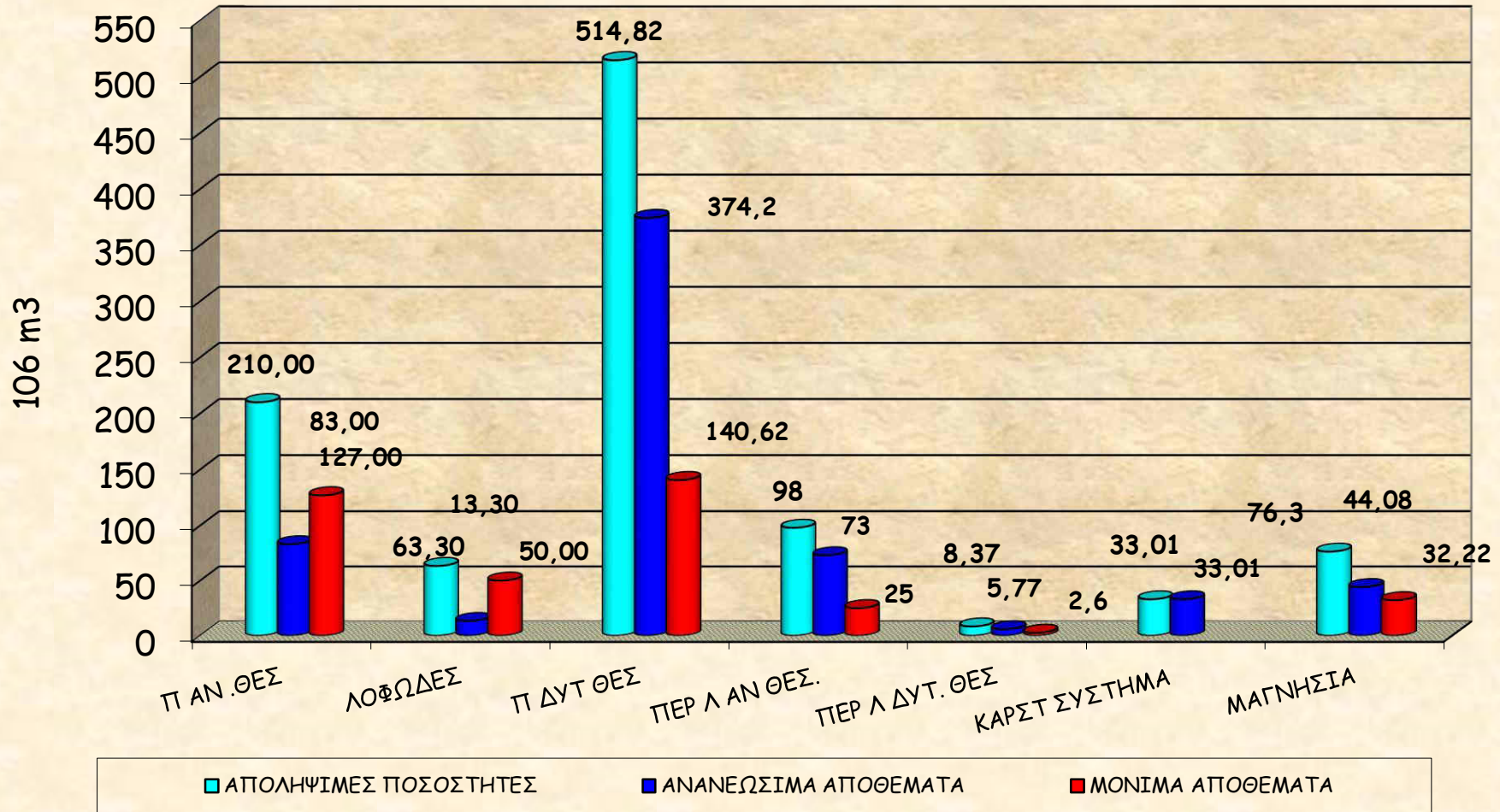
1000

625


375



## ΥΠΟΓΕΙΟ ΥΔΑΤΙΚΟ ΙΣΟΖΥΓΙΟ ΘΕΣΣΑΛΙΑΣ (ΑΝΑ ΠΕΡΙΟΧΗ)

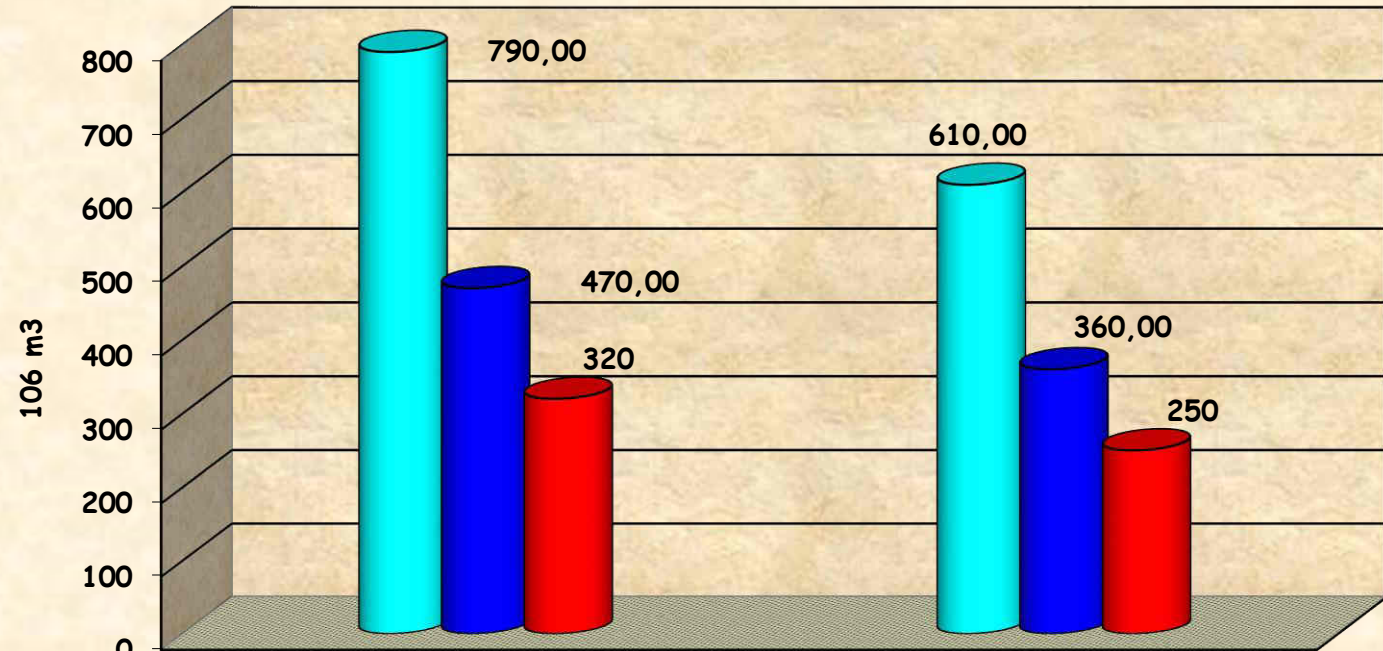


### ΑΠΟΛΗΨΙΜΕΣ ΠΑΡΟΧΕΣ ΝΕΡΟΥ ΑΠΟ ΤΑ ΕΠΙΦΑΝΕΙΑΚΑ ΥΔΑΤΙΚΑ ΣΥΣΤΗΜΑΤΑ (Ε.Υ.Σ.)



■ ΑΠΟΛΗΨΙΜΕΣ ΠΟΣΟΣΤΗΤΕΣ

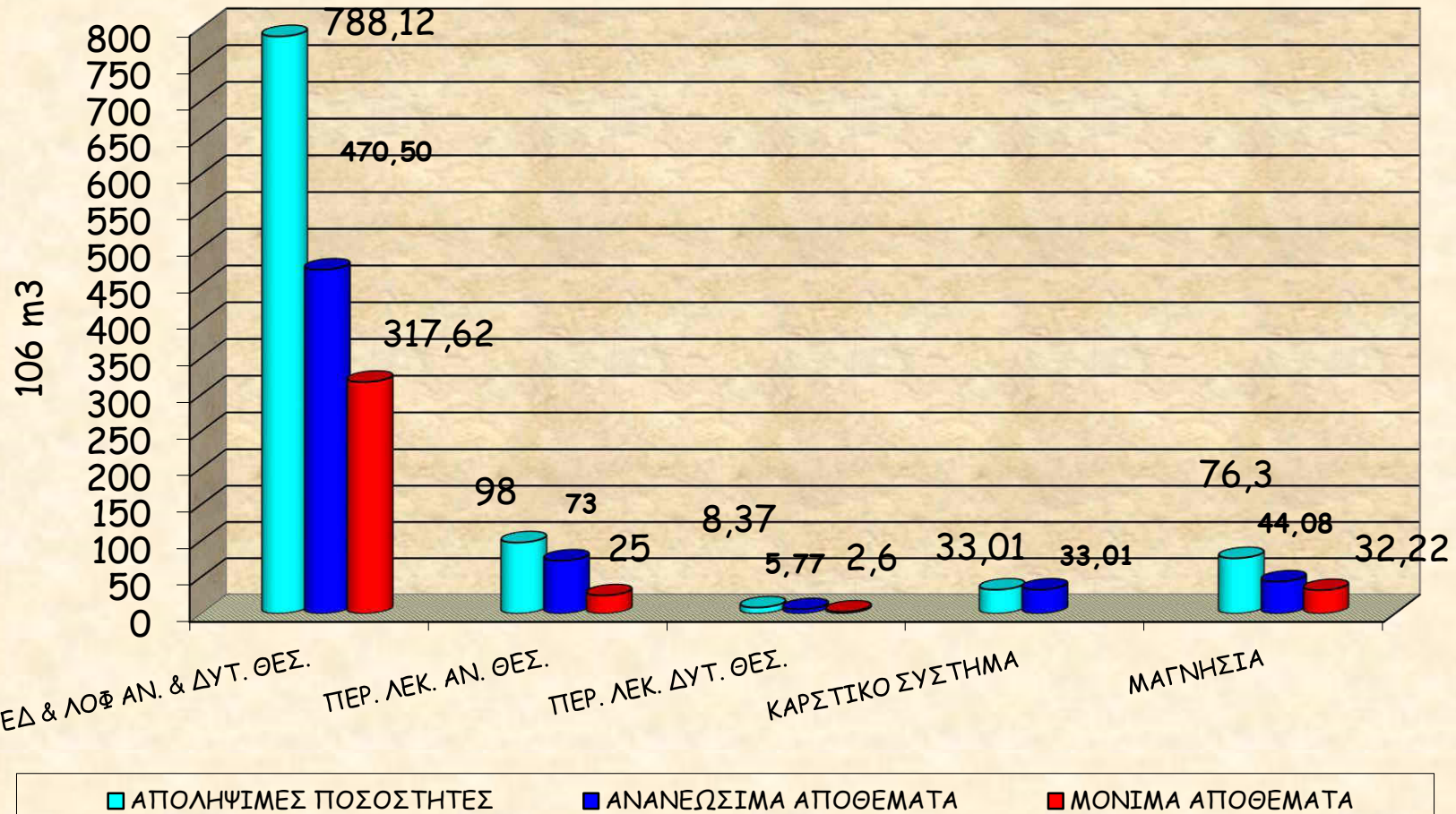
**ΣΥΓΚΡΙΣΗ ΥΦΙΣΤΑΜΕΝΗΣ - ΜΕΛΛΟΝΤΙΚΗΣ ΚΑΤΑΣΤΑΣΗΣ ΥΠΟΓΕΙΩΝ ΥΔΑΤΙΚΩΝ ΣΥΣΤΗΜΑΤΩΝ ΠΕΔΙΝΟΥ ΤΜΗΜΑΤΟΣ ΘΕΣΣΑΛΙΑΣ**



	ΥΦΙΣΤΑΜΕΝΗ ΚΑΤΑΣΤΑΣΗ (540 m <sup>3</sup> /στρ)	ΜΕ ΣΜΟΚΟΒΟ ΚΑΙ ΚΑΤΑΝΑΛΩΣΗ 450 m <sup>3</sup> /στρ
■ ΑΠΟΛΗΨΙΜΕΣ ΠΟΣΟΣΤΗΤΕΣ	790,00	610,00
■ ΑΝΑΝΕΩΣΙΜΑ ΑΠΟΘΕΜΑΤΑ	470,00	360,00
■ ΕΛΛΕΙΜΜΑ	320	250



## ΥΠΟΓΕΙΟ ΥΔΑΤΙΚΟ ΙΣΟΖΥΓΙΟ ΘΕΣΣΑΛΙΑΣ



## ΥΔΑΤΙΚΟ ΙΣΟΖΥΓΙΟ

(ΠΕΡΙΦΕΡΕΙΑΚΕΣ ΛΕΚΑΝΕΣ ΑΝ. ΘΕΣΣΑΛΙΑΣ)

