

Υδατικό Διαμέρισμα Θεσσαλίας 08



Υπόμνημα

- Ποτάμια Υδάτινα Σώματα
- Λιμνικά Υδάτινα Σώματα
- ΛΑΠ
- Περιοχή Λεκανών Απορροής Ποταμών GR08
- Όριο λοιπών ΠΛΑΠ

Ο Πηνειός ποταμός έχει συνολικό μήκος 216 χιλιόμετρα. Οι πηγές του βρίσκονται στην Πίνδο. Κυριότεροι παραπόταμοί του είναι : Ο Τιταρήσιος, ο Ενιπέας, ο Καλέτζης, ο Ληθαίος, Πάμισος, κ.α. Διασχίζει το πέραςμα της περιφέρειας Κοιλάδας των Τεμπών, μεταξύ Ολύμπου και Όσσης, εκβάλλει τελικά στον Θερμαϊκό Κόλπο, όπου δημιουργείται το Δέλτα κοντά στο Στόμιο



Πηνειός

Πηνειός

Τρίκαλα

Πηνειός

Λάρισα

GR16
ΛΑΠ Πηνειού





Κάρλα

Καρδίτσα

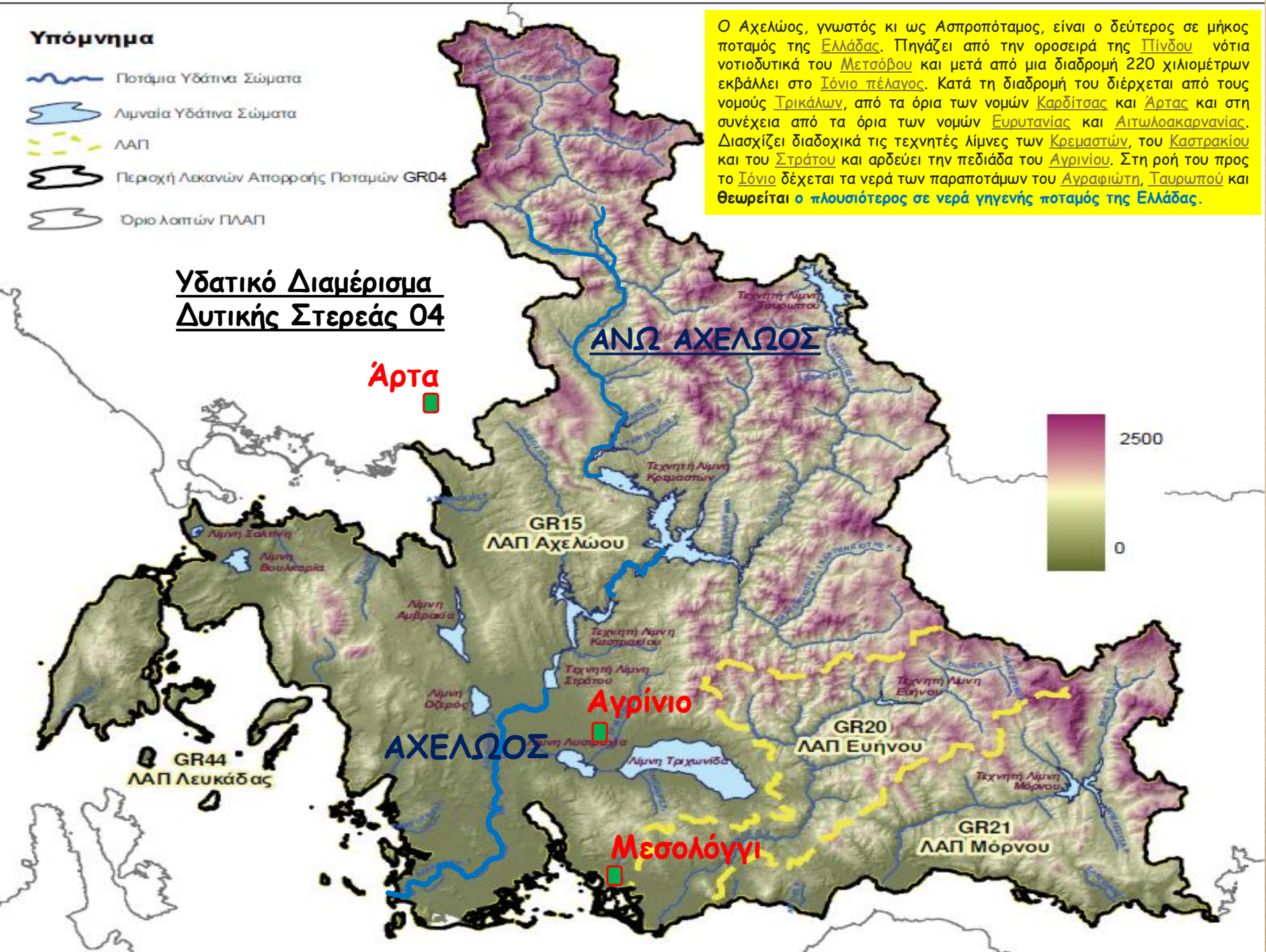
Βόλος

GR17
ΛΑΠ Ρεματών
Αλμυρού - Πηλίου

Υπόμνημα

-  Ποτάμια Υδάτινα Σώματα
-  Λιμναία Υδάτινα Σώματα
-  ΛΑΠ
-  Περιοχή Λεκανών Απορροής Ποταμών GR04
-  Όριο Λατιών ΠΛΑΠ

Υδατικό Διαμέρισμα Δυτικής Στερεάς 04



Όρια Διοικητικά Θεσσαλίας






Όρια υδατικά Λεκανών - Υδροκρίτης

Ήπειρος

Θεσσαλία

Υδατικό Διαμέρισμα Θεσσαλίας 08

**Υδατικό Διαμέρισμα
Δυτικής Στερεάς 04**

- Υπόμνημα**
-  Ποταμοί Υδάτινα Σώματα
 -  Λιμναία Υδάτινα Σώματα
 -  ΛΑΠ
 -  Περιοχή Λεκανών Απορροής Ποταμών GR08
 -  Όριο Λοιπών ΠΛΑΠ

Μάρτιος 2015

Κώστας Γκούμας